

ГРАФИЧЕСКОЕ ОПИСАНИЕ

местоположения границ населенных пунктов, территориальных зон, особо охраняемых природных территорий, зон с особыми условиями использования территории

Публичный сервитут в пользу ПАО "Ростелеком" устанавливается для использования земель кадастрового квартала (его части) 16:19:130201 в целях размещения антенно-мачтового сооружения связи объекта "Установка АМС БС в Республике Татарстан (Татарстан) Российской Федерации" по проекту "Устранение цифрового неравенства (УЦН 2.0)", местоположение: Российская Федерация, Республика Татарстан(Татарстан) , м. р-н Заинский , с.п. Тюгеевское, с Алексеевка

(наименование объекта, местоположение границ которого описано (далее - объект))

Раздел 1

Сведения об объекте

№ п/п	Характеристики объекта	Описание характеристик
1	2	3
1.	Местоположение объекта	Республика Татарстан (Татарстан), м.р-н Заинский, с.п Тюгеевское, село Алексеевка
2.	Площадь объекта +/- величина погрешности определения площади (Р +/- Дельта Р)	16 +/- 1 м ²
3.	Иные характеристики объекта	Публичный сервитут в пользу ПАО "Ростелеком" (ОГРН 1027700198767 ИНН 7707049388), почтовый адрес: 115172, Российская Федерация, г. Москва, ул. Гончарная, д. 30, электронная почта: rostelecom@rt.ru, устанавливается в целях эксплуатации антенно-мачтового сооружения связи объекта "Установка АМС БС в Республике Татарстан (Татарстан) Российской Федерации" по проекту "Устранение цифрового неравенства (УЦН 2.0)" на срок 49 (сорок девять) лет

Раздел 2

Сведения о местоположении границ объекта

1. Система координат МСК-16, зона 2

2. Сведения о характерных точках границ объекта

Обозначение характерных точек границ	Координаты, м		Метод определения координат характерной точки	Средняя квадратическая погрешность положения характерной точки (Mt), м	Описание обозначения точки на местности (при наличии)
	X	Y			
1	2	3	4	5	6
1	404863.80	2277411.86	Метод спутниковых геодезических измерений (определений)	0.1	Закрепление отсутствует
2	404861.63	2277415.23	Метод спутниковых геодезических измерений (определений)	0.1	Закрепление отсутствует
3	404858.27	2277413.07	Метод спутниковых геодезических измерений (определений)	0.1	Закрепление отсутствует
4	404860.43	2277409.70	Метод спутниковых геодезических измерений (определений)	0.1	Закрепление отсутствует
1	404863.80	2277411.86	Метод спутниковых геодезических измерений (определений)	0.1	Закрепление отсутствует

3. Сведения о характерных точках части (частей) границы объекта

Обозначение характерных точек части границы	Координаты, м		Метод определения координат характерной точки	Средняя квадратическая погрешность положения характерной точки (Mt), м	Описание обозначения точки на местности (при наличии)
	X	Y			
1	2	3	4	5	6
-	-	-	-	-	-

Раздел 3

Сведения о местоположении измененных (уточненных) границ объекта

1. Система координат -

2. Сведения о характерных точках границ объекта

Обозначение характерных точек границ	Существующие координаты, м		Измененные (уточненные) координаты, м		Метод определения координат характерной точки	Средняя квадратическая погрешность положения характерной точки (Mt), м	Описание обозначения точки на местности (при наличии)
	X	Y	X	Y			
1	2	3	4	5	6	7	8
-	-	-	-	-	-	-	

3. Сведения о характерных точках части (частей) границы объекта

Обозначение характерных точек части границы	Существующие координаты, м		Измененные (уточненные) координаты, м		Метод определения координат характерной точки	Средняя квадратическая погрешность положения характерной точки (Mt), м	Описание обозначения точки на местности (при наличии)
	X	Y	X	Y			
1	2	3	4	5	6	7	8
-	-	-	-	-	-	-	

Схема расположения границ публичного сервитута

МСК-16, зона 2



Республика Татарстан,
Заинский район,
с Алексеевка

16:19-6.256






16:19:130201

16:19-7.61



16:19-6.981

Условные обозначения

-  - Часть границы, местоположение которой определено при выполнении кадастровых работ
- 1** - Обозначение новой характерной точки
-  - Характерная точка границы публичного сервитута, сведения о которой отсутствуют в ЕГРН, местоположение которой определено при кадастровых работах (новая характерная точка)
- 16:19-6.981** - Зона с особыми условиями использования территории 16:19-6.981 — Охранная зона объектов электроэнергетики (объектов электросетевого хозяйства и объектов по производству электрической энергии)
-  - Граница зоны с особыми условиями
- 16:19-7.61** - Территориальная зона 16:19-7.61 — Жилая зона
-  - Граница территориальной зоны
- 16:19:130201** - Номер кадастрового квартала
-  - Граница кадастрового квартала