

ГРАФИЧЕСКОЕ ОПИСАНИЕ

местоположения границ населенных пунктов, территориальных зон, особо охраняемых природных территорий, зон с особыми условиями использования территории

Публичный сервитут в пользу ПАО "Ростелеком" устанавливается для использования части земельного участка с кадастровым номером 16:19:190304:53, расположенной: Российская Федерация, Республика Татарстан (Татарстан), м. р-н Заинский район, с.п. Багряжское, с Верхний Багряж для эксплуатации антенно-мачтового сооружения связи объекта "Установка АМС БС в Республике Татарстан (Татарстан) Российской Федерации" по проекту "Устранение цифрового неравенства (УЦН 2.0)"

(наименование объекта, местоположение границ которого описано (далее - объект))

Раздел 1

Сведения об объекте

№ п/п	Характеристики объекта	Описание характеристик
1	2	3
1.	Местоположение объекта	Республика Татарстан (Татарстан), м.р-н Заинский, с.п Багряжское, село Верхний Багряж
2.	Площадь объекта +/- величина погрешности определения площади (Р +/- Дельта Р)	16 +/- 1 м ²
3.	Иные характеристики объекта	Публичный сервитут в пользу ПАО "Ростелеком" (ОГРН 1027700198767 ИНН 7707049388), почтовый адрес: 115172, Российская Федерация, г. Москва, ул. Гончарная, д. 30, электронная почта: rostelecom@rt.ru, устанавливается в целях эксплуатации антенно-мачтового сооружения связи объекта "Установка АМС БС в Республике Татарстан (Татарстан) Российской Федерации" по проекту "Устранение цифрового неравенства (УЦН 2.0)" на срок 49 (сорок девять) лет

Раздел 2

Сведения о местоположении границ объекта

1. Система координат МСК-16, зона 2

2. Сведения о характерных точках границ объекта

Обозначение характерных точек границ	Координаты, м		Метод определения координат характерной точки	Средняя квадратическая погрешность положения характерной точки (Mt), м	Описание обозначения точки на местности (при наличии)
	X	Y			
1	2	3	4	5	6
1	425806.11	2316447.40	Метод спутниковых геодезических измерений (определений)	0.1	Закрепление отсутствует
2	425806.11	2316451.40	Метод спутниковых геодезических измерений (определений)	0.1	Закрепление отсутствует
3	425802.11	2316451.40	Метод спутниковых геодезических измерений (определений)	0.1	Закрепление отсутствует
4	425802.11	2316447.40	Метод спутниковых геодезических измерений (определений)	0.1	Закрепление отсутствует
1	425806.11	2316447.40	Метод спутниковых геодезических измерений (определений)	0.1	Закрепление отсутствует

3. Сведения о характерных точках части (частей) границы объекта

Обозначение характерных точек части границы	Координаты, м		Метод определения координат характерной точки	Средняя квадратическая погрешность положения характерной точки (Mt), м	Описание обозначения точки на местности (при наличии)
	X	Y			
1	2	3	4	5	6
-	-	-	-	-	-

Раздел 3

Сведения о местоположении измененных (уточненных) границ объекта

1. Система координат -

2. Сведения о характерных точках границ объекта

Обозначение характерных точек границ	Существующие координаты, м		Измененные (уточненные) координаты, м		Метод определения координат характерной точки	Средняя квадратическая погрешность положения характерной точки (M _t), м	Описание обозначения точки на местности (при наличии)
	X	Y	X	Y			
1	2	3	4	5	6	7	8
-	-	-	-	-	-	-	

3. Сведения о характерных точках части (частей) границы объекта

Обозначение характерных точек части границы	Существующие координаты, м		Измененные (уточненные) координаты, м		Метод определения координат характерной точки	Средняя квадратическая погрешность положения характерной точки (M _t), м	Описание обозначения точки на местности (при наличии)
	X	Y	X	Y			
1	2	3	4	5	6	7	8
-	-	-	-	-	-	-	

Схема расположения границ публичного сервитута

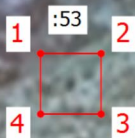
МСК-16, зона 2



Республика Татарстан(Татарстан),
Заинский район,
с Верхний Багряж







16:19:190304

16:19-6.1098



16:19-6.145

Условные обозначения

-  - Часть границы, местоположение которой определено при выполнении кадастровых работ
- 1** - Обозначение новой характерной точки
-  - Характерная точка границы земельного участка, сведения о которой отсутствуют в ЕГРН, местоположение которой определено при кадастровых работах (новая характерная точка)
- :53** - Кадастровый номер земельного участка
-  - Часть границы, сведения ЕГРН о которой позволяют однозначно определить ее положение на местности
- 16:19-6.1098** - Зона с особыми условиями использования территории 16:19-6.1098 — Охранная зона объектов электроэнергетики (объектов электросетевого хозяйства и объектов по производству электрической энергии)
-  - Граница зоны с особыми условиями
- 16:19:190304** - Номер кадастрового квартала
-  - Граница кадастрового квартала
-  - Граница населенного пункта