

ул. Автозаводская, д.1 А,  
г. Заинск, Республика  
Татарстан 423520  
тел. 8(85558)2-80-31,  
2-80-32, 2-80-33, 2-80-34  
E-mail: Pzio.Zainsk@tatar.ru

Автозавод урамы, 1 а йорт,  
Зэй шәһәре Татарстан  
Республикасы, 423520  
тел. 8(85558)2-80-31,  
2-80-32, 2-80-33, 2-80-34  
E-mail: Pzio.Zainsk@tatar.ru

## РАСПОРЯЖЕНИЕ

«02» 12 2024г.

## БОЕРЫК

№ 959Л

### Об установлении публичного сервитута на земельные участки

Рассмотрев заявление Хасьянова Х.Д., первого заместителя генерального директора ГУП «Татинвестгражданпроект», действующего от имени Общества с ограниченной ответственностью «Газпром трансгаз Казань» (далее – ООО «Газпром трансгаз Казань») по доверенности №718 от 20.12.2023г., ходатайство об установлении публичного сервитута ООО «Газпром трансгаз Казань», в рамках реализации Региональной программы газификации жилищно-коммунального хозяйства, промышленных и иных организаций Республики Татарстан на 2019-2028 годы, утвержденной Постановлением Кабинета Министров Республики Татарстан от 30.12.2019 года № 1265 (в ред. Постановления Кабинета Министров Республики Татарстан от 13.02.2024 № 77), в соответствии со статьей 39.37 Земельного кодекса Российской Федерации, статьей 3.6 Федерального закона от 25.10.2001 №137-ФЗ «О введении в действие Земельного кодекса Российской Федерации», Федеральным Законом от 06.10.2003 № 131-ФЗ «Об общих принципах организации местного самоуправления в Российской Федерации», Палата имущественных и земельных отношений Заинского муниципального района

### распоряжается:

1. Установить публичный сервитут в целях размещения линейного объекта газоснабжения местного значения «Ответвление газопровода к 30 земельным участкам по ул. Речная в д. Онбия Заинского муниципального района РТ» сроком на 49 лет.
2. Обладателем публичного сервитута установить ООО «Газпром трансгаз Казань» (ИНН 1600000036, ОГРН 1021603624921, место нахождения: 420073, Российская Федерация, Республика Татарстан, г. Казань, ул. Аделя Кутуя, д. 41).
3. Утвердить границы публичного сервитута согласно плану границ земельных участков и их частей, в отношении которых устанавливается публичный сервитут (Приложение):

Кадастровый номер/квартал	Адрес	Площадь, кв.м.
16:19:110301	Республика Татарстан, Заинский муниципальный район	11486
16:19:110302	Республика Татарстан, Заинский муниципальный район	21
16:19:110303	Республика Татарстан, Заинский муниципальный район	637
16:19:000000:565 (обособленные 16:19:110302:84, 19:19:110302:69, 16:19:110302:74, 16:19:110302:160)	Республика Татарстан, Заинский муниципальный район, СПК "Родина"	7665
16:19:000000:543 (обособленные 16:19:110302:93, 16:19:110302:90, 16:19:110303:223)	Республика Татарстан, Заинский муниципальный район	230
16:19:000000:550 (обособленный 16:19:100105:27)	Республика Татарстан, Заинский муниципальный район	95
16:19:000000:707 (обособленные 16:19:100105:56, 16:19:110302:64, 16:19:110302:65, 16:19:110303:155)	Республика Татарстан, Заинский муниципальный район	4941
16:19:000000:670 (обособленный 16:19:110303:185)	Российская Федерация, Республика Татарстан, Заинский муниципальный район, с.Чубуклы, кв-л. 000000, 670	556
16:19:000000:65 (обособленные 16:19:110303:196, 19:19:110302:56, 16:19:110302:60, 16:19:110302:61, 16:19:110302:63)	Российская Федерация, Республика Татарстан, Заинский муниципальный район, с.Чубуклы, кв-л. 000000, 65	14361
16:19:000000:77 (обособленный 16:19:100105:40)	Российская Федерация, Республика Татарстан, Заинский муниципальный район, тер.Паевые земли, 77	37
16:19:000000:78 (обособленный 16:19:180102:36)	Республика Татарстан, Заинский муниципальный район, СПК "Заман"	25
16:19:180102:266	Республика Татарстан, Заинский муниципальный район, Поручиковское сельское поселение	117
16:19:000000:2643	Республика Татарстан, Заинский муниципальный район, Светлоозерское сельское поселение	2306
16:19:110301:39	Российская Федерация, Республика Татарстан, Заинский муниципальный район, с. Онбия, ул. Речная, 5	6

4. Срок, в течение которого использование земельного участка (его части) и (или) расположенного на нем объекта недвижимости в соответствии с их разрешенным использованием будет невозможно или существенно затруднено в связи с осуществлением деятельности, для обеспечения которой устанавливается публичный сервитут (при возникновении таких обстоятельств), - 11 (одиннадцать) месяцев, в отношении земельного участка с кадастровым номером 16:19:110301:39 – 3 месяца.

5. Установить, что плата за публичный сервитут, указанный в пункте 1 настоящего распоряжения, устанавливается на основании статьи 39.46 Земельного кодекса Российской Федерации.

6. ООО «Газпром трансгаз Казань»:

- заключить с правообладателями земельных участков, указанных в приложении к настоящему распоряжению, соглашения об осуществлении публичного сервитута;

- обратиться в уполномоченный орган с заявлением об утверждении границ охранной зоны в отношении объекта, указанного в пункте 1 настоящего постановления, в соответствии с постановлением Правительства Российской Федерации от 20.11.2000 №878 «Об утверждении Правил охраны газораспределительных сетей»;
- проводить строительно-монтажные работы на земельных участках в соответствии с графиком производства строительно-монтажных работ;
- привести земельные участки, указанные в п.1 настоящего распоряжения, в состояние, пригодное для использования, в соответствии с видом разрешенного использования, снести инженерное сооружение, размещенное на основании публичного сервитута, в сроки, установленные статьей 39.50 Земельного кодекса Российской Федерации, после завершения деятельности, для обеспечения которой установлен публичный сервитут.

7. Отделу земельных отношений Палаты имущественных и земельных отношений Заинского муниципального района в установленном законодательством порядке в течение пяти рабочих дней со дня принятия настоящего распоряжения обеспечить:

- размещение настоящего распоряжения на официальном сайте Заинского муниципального района Республики Татарстан в информационно-телекоммуникационной сети «Интернет»;
- направление копии настоящего распоряжения в орган регистрации прав;
- направление ООО «Газпром трансгаз Казань» копии настоящего распоряжения, сведения о лицах, являющихся правообладателями земельных участков.

8. Контроль за исполнением настоящего распоряжения возложить на начальника отдела земельных отношений Палаты имущественных и земельных отношений Заинского муниципального района Т.Н. Кузнецову.

**Председатель Палаты**



**Р.Р. Шайхиев**

Утверждено  
распоряжением  
Палаты имущественных и  
земельных отношений  
Заинского муниципального  
района Республики  
Татарстан  
от 02.12. 2024г. № 959 *JK*

**ГРАФИЧЕСКОЕ ОПИСАНИЕ МЕСТОПОЛОЖЕНИЯ ГРАНИЦ**  
публичного сервитута в целях размещения (строительства с последующей  
эксплуатацией) линейного объекта газоснабжения «Ответвление газопровода  
к 30 земельным участкам по ул.Речная в д.Онбия Заинского муниципального района РТ»

Раздел 1

Сведения об объекте		
№ п/п	Характеристики объекта	Описание характеристик
1	Местоположение объекта	Республика Татарстан, Заинский муниципальный район, Светлоозерское сельское поселение, Чубуклинское сельское поселение
2	Площадь объекта	42483 кв.м. +/- 1803 кв.м.
3	Иные характеристики объекта	Кадастровые номера земельных участков, в отношении которых установлен публичный сервитут: 16:19:180102:266, 16:19:000000:78, 16:19:000000:550, 16:19:000000:77, 16:19:000000:2643, 16:19:000000:707, 16:19:000000:543, 16:19:000000:65, 16:19:000000:565, 16:19:000000:670, 16:19:110301:39, кадастровый квартал 16:19:110301, кадастровый квартал 16:19:110302, кадастровый квартал 16:19:110303.

Раздел 2

Сведения о местоположении границ объекта					
1. Система координат: МСК-16					
2. Сведения о характерных точках границ объекта					
Обозначение характерных точек границ	Координаты, м		Метод определения координат характерной точки	Средняя квадратическая погрешность положения характерной точки (Mt), м	Описание обозначения точки на местности (при наличии)
	X	Y			
1	2	3	4	5	6
1	406326.24	2294398.44	Аналитический	2.50	-
2	406327.98	2294399.55	Аналитический	2.50	-
3	406318.84	2294413.89	Аналитический	2.50	-
4	406312.20	2294409.66	Аналитический	2.50	-
5	406300.83	2294416.39	Аналитический	2.50	-

6	406307.21	2294442.04	Аналитический	2.50	-
7	406303.76	2294465.45	Аналитический	2.50	-
8	406266.20	2294515.94	Аналитический	2.50	-
9	406317.64	2294554.92	Аналитический	2.50	-
10	406344.32	2294574.60	Аналитический	2.50	-
11	406364.12	2294589.29	Аналитический	2.50	-
12	406326.54	2294648.61	Аналитический	2.50	-
13	406322.22	2294665.44	Аналитический	2.50	-
14	406311.38	2294769.54	Аналитический	2.50	-
15	406299.77	2294776.89	Аналитический	2.50	-
16	406268.05	2294843.04	Аналитический	2.50	-
17	406259.92	2294869.21	Аналитический	2.50	-
18	406255.89	2294939.18	Аналитический	2.50	-
19	406338.42	2294964.83	Аналитический	2.50	-
20	406319.81	2295018.91	Аналитический	2.50	-
21	406343.48	2295032.31	Аналитический	2.50	-
22	406403.21	2295056.63	Аналитический	2.50	-
23	406493.56	2295091.25	Аналитический	2.50	-
24	406530.79	2295105.40	Аналитический	2.50	-
25	406601.57	2295139.53	Аналитический	2.50	-
26	406603.39	2295140.35	Аналитический	2.50	-
27	406601.30	2295144.96	Аналитический	2.50	-
28	406599.40	2295144.03	Аналитический	2.50	-
29	406528.81	2295110.00	Аналитический	2.50	-
30	406491.78	2295095.92	Аналитический	2.50	-
31	406401.36	2295061.27	Аналитический	2.50	-
32	406341.30	2295036.82	Аналитический	2.50	-
33	406313.73	2295021.21	Аналитический	2.50	-
34	406332.01	2294968.07	Аналитический	2.50	-
35	406250.67	2294942.80	Аналитический	2.50	-
36	406254.97	2294868.31	Аналитический	2.50	-
37	406263.38	2294841.19	Аналитический	2.50	-
38	406295.83	2294773.49	Аналитический	2.50	-
39	406306.65	2294766.63	Аналитический	2.50	-
40	406317.26	2294664.66	Аналитический	2.50	-
41	406321.83	2294646.62	Аналитический	2.50	-
42	406357.40	2294590.49	Аналитический	2.50	-
43	406341.34	2294578.62	Аналитический	2.50	-
44	406314.65	2294558.92	Аналитический	2.50	-
45	406259.23	2294516.93	Аналитический	2.50	-
46	406299.01	2294463.46	Аналитический	2.50	-
46	406299.01	2294463.46	Аналитический	2.50	-
47	406302.12	2294442.28	Аналитический	2.50	-
48	406298.70	2294428.53	Аналитический	2.50	-
49	406295.07	2294413.93	Аналитический	2.50	-
50	406296.00	2294413.40	Аналитический	2.50	-
51	406294.67	2294408.92	Аналитический	2.50	-
52	406288.83	2294398.15	Аналитический	2.50	-
53	406277.28	2294393.13	Аналитический	2.50	-
54	406272.84	2294390.86	Аналитический	2.50	-
55	406232.72	2294370.35	Аналитический	2.50	-
56	406213.24	2294369.13	Аналитический	2.50	-
57	406197.12	2294375.16	Аналитический	2.50	-

58	406177.18	2294376.36	Аналитический	2.50	-
59	406173.15	2294376.65	Аналитический	2.50	-
60	406131.80	2294350.55	Аналитический	2.50	-
61	406103.77	2294335.21	Аналитический	2.50	-
62	406091.36	2294329.46	Аналитический	2.50	-
63	406090.15	2294332.17	Аналитический	2.50	-
64	406063.17	2294381.81	Аналитический	2.50	-
65	406062.26	2294383.59	Аналитический	2.50	-
66	406057.96	2294381.03	Аналитический	2.50	-
67	406058.78	2294379.42	Аналитический	2.50	-
68	406072.80	2294353.63	Аналитический	2.50	-
69	406064.79	2294349.91	Аналитический	2.50	-
70	406036.65	2294322.10	Аналитический	2.50	-
71	406041.23	2294307.81	Аналитический	2.50	-
72	406015.14	2294273.36	Аналитический	2.50	-
73	406000.07	2294240.45	Аналитический	2.50	-
74	405969.10	2294177.37	Аналитический	2.50	-
75	405936.91	2294098.60	Аналитический	2.50	-
76	405936.17	2294096.60	Аналитический	2.50	-
77	405940.85	2294094.84	Аналитический	2.50	-
78	405941.54	2294096.71	Аналитический	2.50	-
79	405973.66	2294175.32	Аналитический	2.50	-
80	406004.59	2294238.30	Аналитический	2.50	-
81	406019.46	2294270.78	Аналитический	2.50	-
82	406046.79	2294306.87	Аналитический	2.50	-
83	406042.35	2294320.70	Аналитический	2.50	-
84	406067.69	2294345.74	Аналитический	2.50	-
85	406075.19	2294349.23	Аналитический	2.50	-
86	406085.66	2294329.96	Аналитический	2.50	-
87	406088.85	2294322.79	Аналитический	2.50	-
88	406100.09	2294328.01	Аналитический	2.50	-
89	406105.56	2294330.53	Аналитический	2.50	-
90	406112.23	2294334.14	Аналитический	2.50	-
91	406112.61	2294333.45	Аналитический	2.50	-
91	406112.61	2294333.45	Аналитический	2.50	-
91	406112.61	2294333.45	Аналитический	2.50	-
92	406099.44	2294326.15	Аналитический	2.50	-
93	406093.50	2294320.89	Аналитический	2.50	-
94	406079.46	2294308.41	Аналитический	2.50	-
95	406049.31	2294279.36	Аналитический	2.50	-
96	406027.26	2294257.49	Аналитический	2.50	-
97	406010.35	2294225.52	Аналитический	2.50	-
98	405982.09	2294164.27	Аналитический	2.50	-
99	405956.86	2294107.67	Аналитический	2.50	-
100	405932.39	2294054.91	Аналитический	2.50	-
101	405918.33	2294030.20	Аналитический	2.50	-
102	405908.40	2294011.10	Аналитический	2.50	-
103	405907.49	2294009.12	Аналитический	2.50	-
104	405911.96	2294006.88	Аналитический	2.50	-
105	405912.79	2294008.70	Аналитический	2.50	-
106	405922.72	2294027.81	Аналитический	2.50	-
107	405936.87	2294052.67	Аналитический	2.50	-
108	405961.22	2294105.16	Аналитический	2.50	-

109	405986.64	2294162.19	Аналитический	2.50	-
110	406014.83	2294223.30	Аналитический	2.50	-
111	406031.32	2294254.48	Аналитический	2.50	-
112	406052.80	2294275.79	Аналитический	2.50	-
113	406082.85	2294304.74	Аналитический	2.50	-
114	406096.82	2294317.15	Аналитический	2.50	-
115	406102.35	2294322.04	Аналитический	2.50	-
116	406119.24	2294331.42	Аналитический	2.50	-
117	406116.64	2294336.56	Аналитический	2.50	-
118	406134.33	2294346.24	Аналитический	2.50	-
119	406174.43	2294371.54	Аналитический	2.50	-
120	406176.85	2294371.37	Аналитический	2.50	-
121	406196.07	2294370.21	Аналитический	2.50	-
122	406212.50	2294364.07	Аналитический	2.50	-
123	406233.94	2294365.36	Аналитический	2.50	-
124	406279.41	2294388.60	Аналитический	2.50	-
125	406292.40	2294394.25	Аналитический	2.50	-
126	406299.34	2294407.04	Аналитический	2.50	-
127	406300.38	2294410.82	Аналитический	2.50	-
128	406307.65	2294406.76	Аналитический	2.50	-
129	406307.04	2294406.37	Аналитический	2.50	-
130	406316.17	2294392.03	Аналитический	2.50	-
131	406321.80	2294395.61	Аналитический	2.50	-
132	406325.31	2294392.74	Аналитический	2.50	-
133	406479.24	2294345.71	Аналитический	2.50	-
134	407081.00	2294269.24	Аналитический	2.50	-
135	407110.23	2294353.31	Аналитический	2.50	-
136	407202.95	2294349.09	Аналитический	2.50	-
137	407216.24	2294256.53	Аналитический	2.50	-
138	407328.64	2294254.39	Аналитический	2.50	-
139	407922.46	2294118.91	Аналитический	2.50	-
140	408023.16	2294174.43	Аналитический	2.50	-
141	408271.80	2295143.08	Аналитический	2.50	-
142	409017.31	2295479.95	Аналитический	2.50	-
143	410018.38	2295919.84	Аналитический	2.50	-
144	410634.54	2296197.42	Аналитический	2.50	-
145	411101.76	2296405.64	Аналитический	2.50	-
146	411372.18	2296527.69	Аналитический	2.50	-
147	411411.38	2296545.39	Аналитический	2.50	-
148	411461.61	2296557.01	Аналитический	2.50	-
149	411460.51	2296561.86	Аналитический	2.50	-
149	411460.51	2296561.86	Аналитический	2.50	-
150	411458.53	2296561.45	Аналитический	2.50	-
151	411409.83	2296550.18	Аналитический	2.50	-
152	411370.02	2296532.23	Аналитический	2.50	-
153	411101.74	2296411.09	Аналитический	2.50	-
154	410632.50	2296201.98	Аналитический	2.50	-
155	410016.35	2295924.41	Аналитический	2.50	-
156	409015.27	2295484.52	Аналитический	2.50	-
157	408267.56	2295146.65	Аналитический	2.50	-
158	408018.86	2294177.77	Аналитический	2.50	-
159	407921.72	2294124.21	Аналитический	2.50	-
160	407329.25	2294259.38	Аналитический	2.50	-

161	407220.59	2294261.45	Аналитический	2.50	-
162	407207.31	2294353.90	Аналитический	2.50	-
163	407106.73	2294358.47	Аналитический	2.50	-
164	407077.60	2294274.71	Аналитический	2.50	-
165	406480.30	2294350.61	Аналитический	2.50	-
166	406327.71	2294397.24	Аналитический	2.50	-
1	406326.24	2294398.44	Аналитический	2.50	-

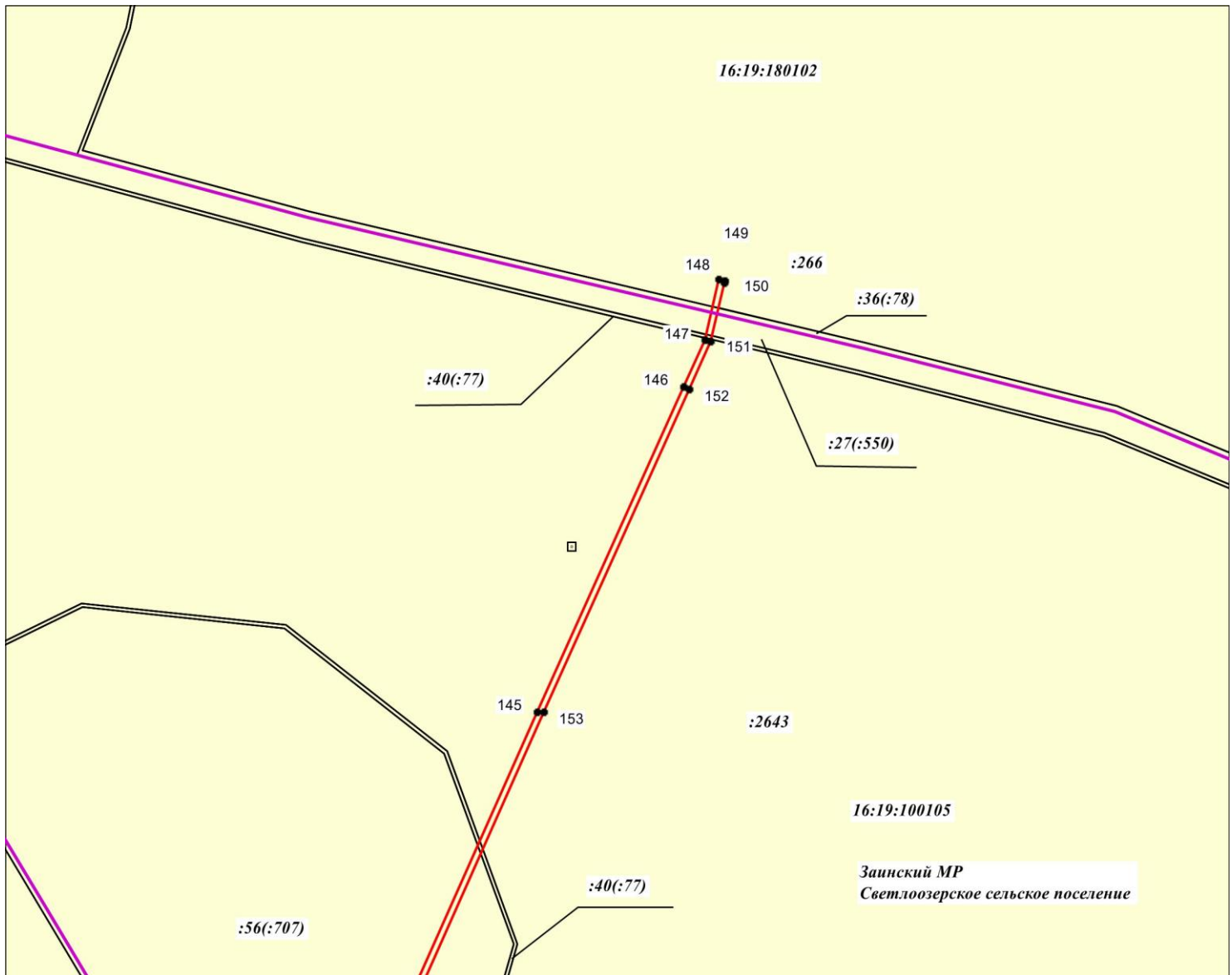
### 3. Сведения о характерных точках части (частей) границы объекта

Обозначение характерных точек части границы	Координаты, м		Метод определения координат характерной точки	Средняя квадратическая погрешность положения характерной точки (Mt), м	Описание обозначения точки на местности (при наличии)
	X	Y			
1	2	3	4	5	6
-	-	-	-	-	-



## Раздел 4

Схема расположения границ  
 публичного сервитута в целях размещения (строительства с последующей  
 эксплуатацией) линейного объекта газоснабжения «Ответвление газопровода  
 к 30 земельным участкам по ул.Речная в д.Онбиа Заинского муниципального района РТ»



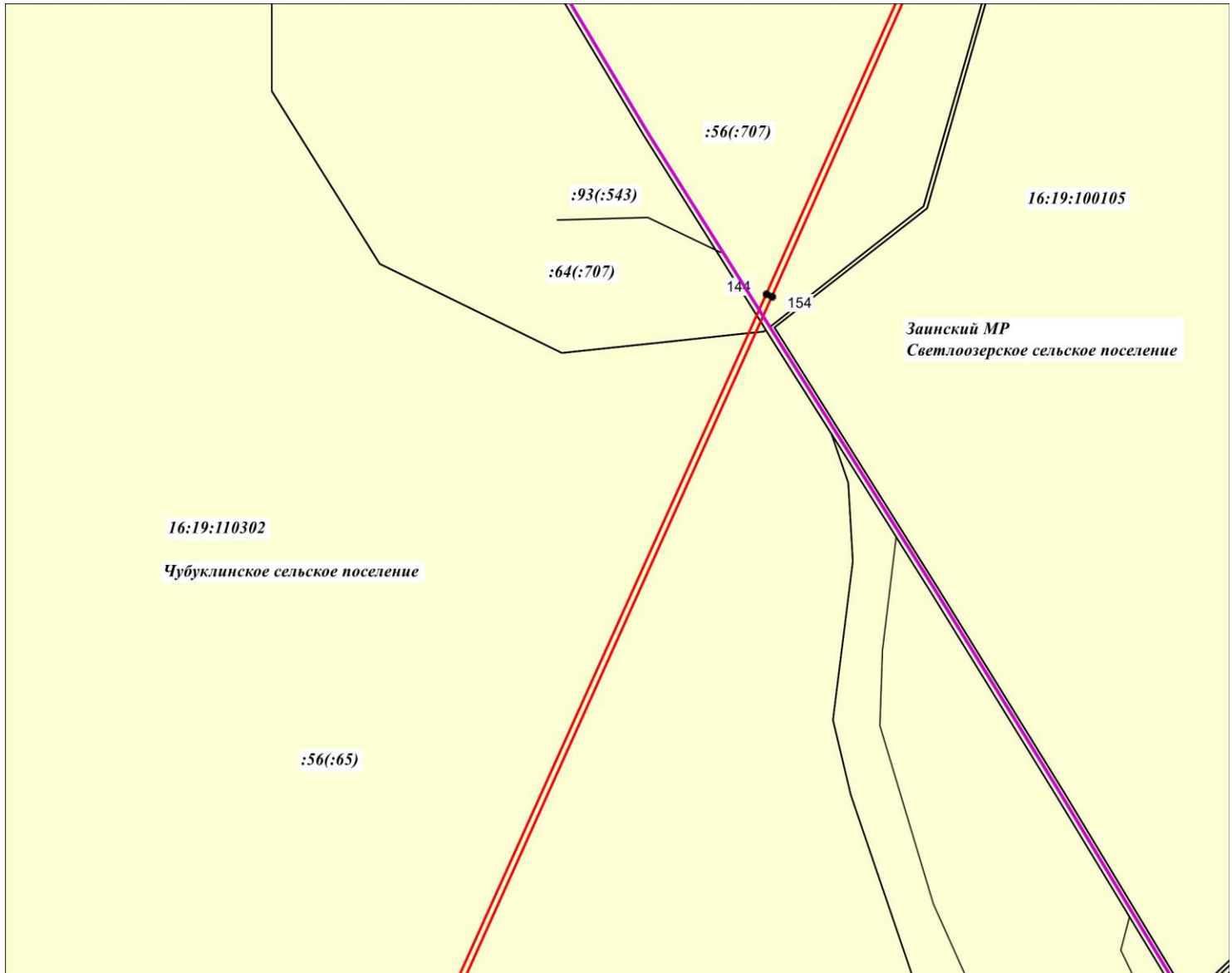
Масштаб 1:10000

Используемые условные знаки и обозначения:

- |  |  |
|--|--|
| • 145  | - обозначение характерной точки границ объекта |
| <span style="color: red;">—</span>   | - граница объекта                              |
| <span style="color: green;">—</span>   | - граница кадастрового квартала                |
| <span style="color: purple;">—</span>  | - граница муниципального образования           |
| <span style="border: 1px solid black; display: inline-block; width: 10px; height: 10px;"></span> | - граница земельного участка                   |
| 16:19:100105   | - номер кадастрового квартала                  |
| 16:19:100105:56  | - кадастровый номер земельного участка         |

## Раздел 4

Схема расположения границ  
 публичного сервитута в целях размещения (строительства с последующей  
 эксплуатацией) линейного объекта газоснабжения «Ответвление газопровода  
 к 30 земельным участкам по ул.Речная в д.Онбия Заинского муниципального района РТ»



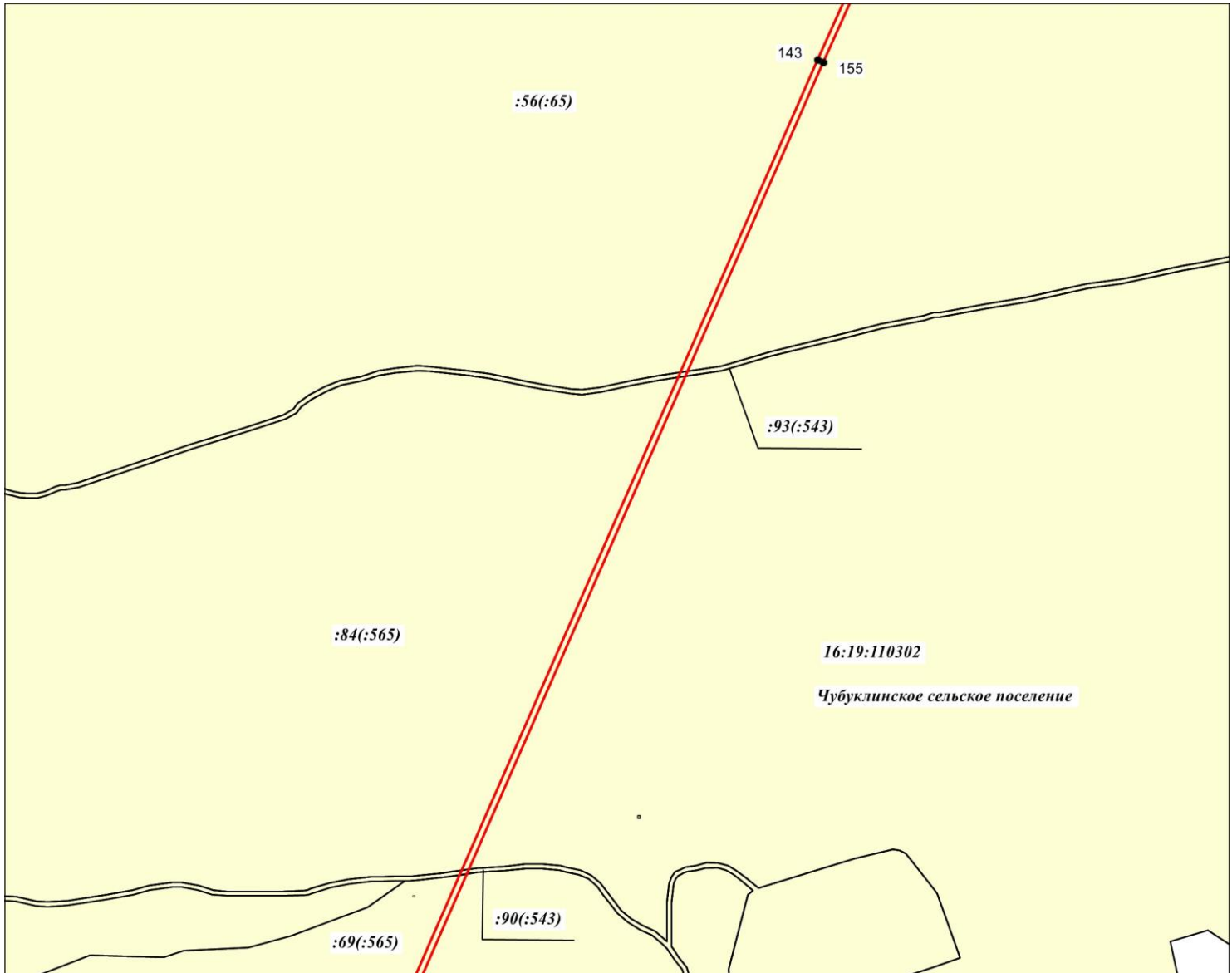
Масштаб 1:10000

Используемые условные знаки и обозначения:

- |                 |  |
|-----------------|--|
| • 154           | - обозначение характерной точки границ объекта |
|                 | - граница объекта                              |
|                 | - граница кадастрового квартала                |
|                 | - граница муниципального образования           |
|                 | - граница земельного участка                   |
| 16:19:110302    | - номер кадастрового квартала                  |
| 16:19:110302:56 | - кадастровый номер земельного участка         |

## Раздел 4

Схема расположения границ  
 публичного сервитута в целях размещения (строительства с последующей  
 эксплуатацией) линейного объекта газоснабжения «Ответвление газопровода  
 к 30 земельным участкам по ул.Речная в д.Онбия Заинского муниципального района РТ»



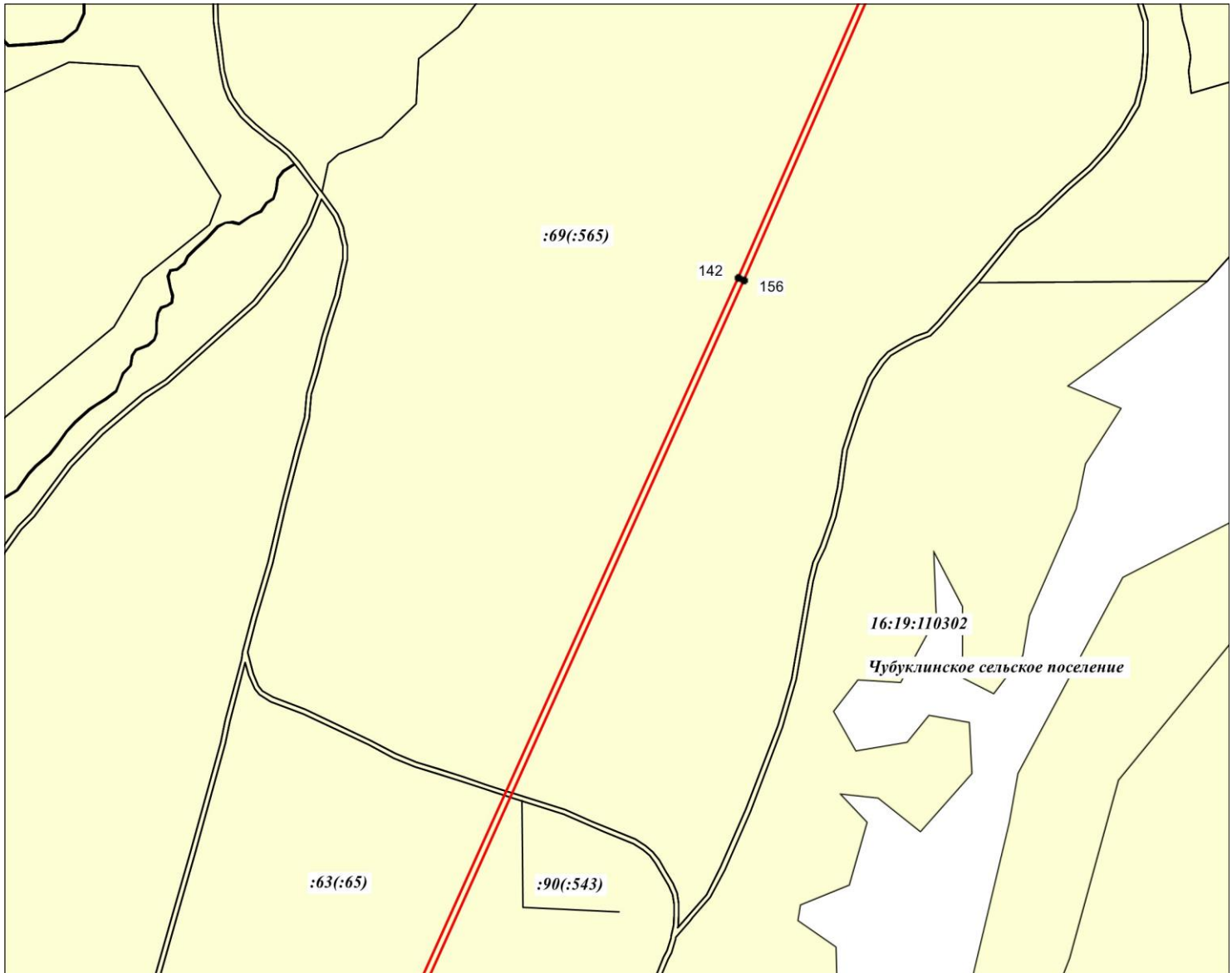
Масштаб 1:10000

Используемые условные знаки и обозначения:

• 143	- обозначение характерной точки границ объекта
	- граница объекта
	- граница кадастрового квартала
	- граница муниципального образования
	- граница земельного участка
16:19:110302	- номер кадастрового квартала
16:19:110302:84	- кадастровый номер земельного участка





## Раздел 4

Схема расположения границ  
 публичного сервитута в целях размещения (строительства с последующей  
 эксплуатацией) линейного объекта газоснабжения «Ответвление газопровода  
 к 30 земельным участкам по ул.Речная в д.Онбиа Заинского муниципального района РТ»



Масштаб 1:10000

Используемые условные знаки и обозначения:

- |   |  |
|---|--|
| • 142   | - обозначение характерной точки границ объекта |
|  | - граница объекта                              |
|  | - граница кадастрового квартала                |
|  | - граница муниципального образования           |
|  | - граница земельного участка                   |
| 16:19:110302  | - номер кадастрового квартала                  |
| 16:19:110302:63   | - кадастровый номер земельного участка         |





## Раздел 4

Схема расположения границ  
 публичного сервитута в целях размещения (строительства с последующей  
 эксплуатацией) линейного объекта газоснабжения «Ответвление газопровода  
 к 30 земельным участкам по ул.Речная в д.Онбия Заинского муниципального района РТ»



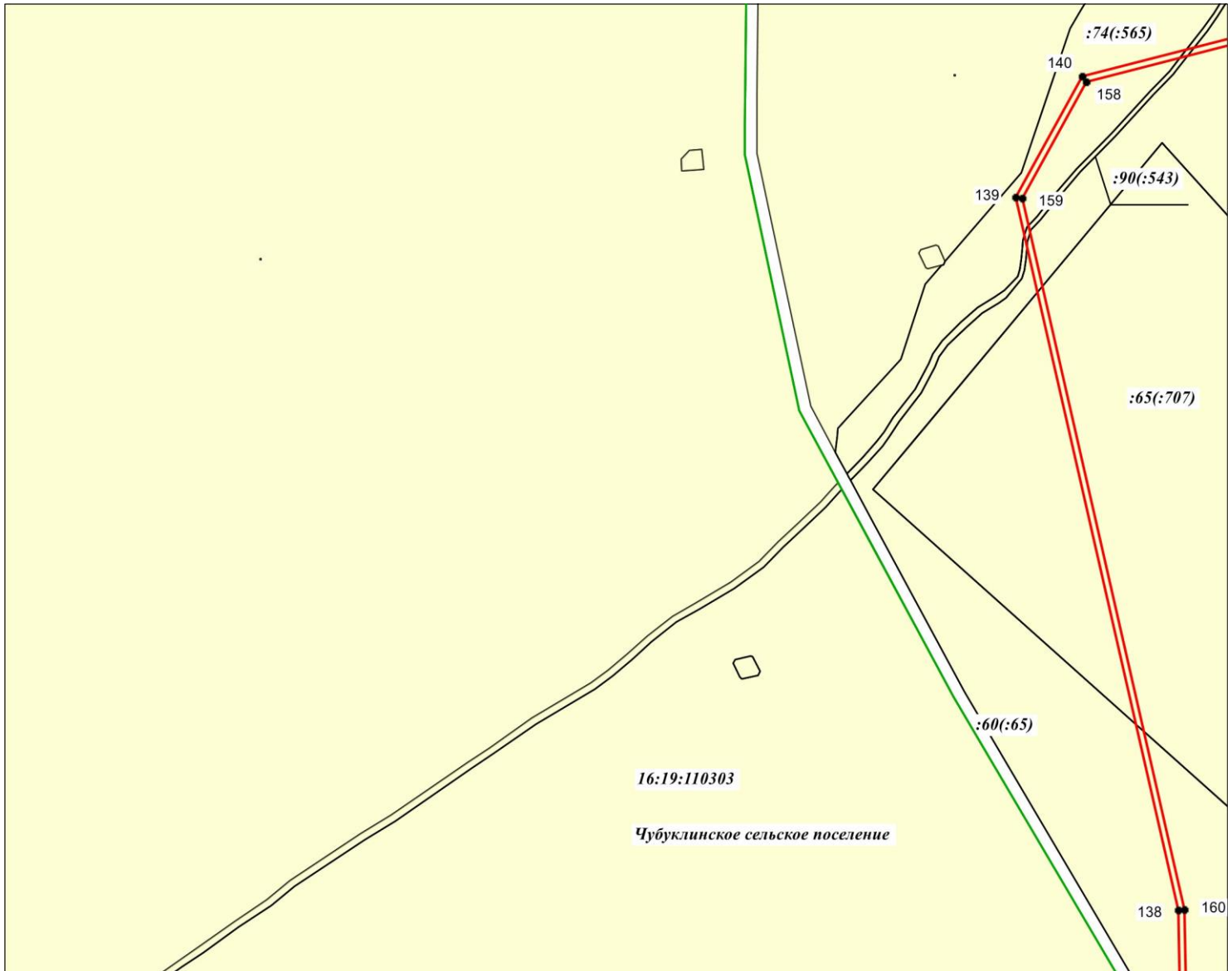
Масштаб 1:10000

Используемые условные знаки и обозначения:

- |   |  |
|---|--|
| • 157   | - обозначение характерной точки границ объекта |
|  | - граница объекта                              |
|  | - граница кадастрового квартала                |
|  | - граница муниципального образования           |
|  | - граница земельного участка                   |
| 16:19:110302  | - номер кадастрового квартала                  |
| 16:19:110302:60   | - кадастровый номер земельного участка         |





## Раздел 4

Схема расположения границ  
 публичного сервитута в целях размещения (строительства с последующей  
 эксплуатацией) линейного объекта газоснабжения «Ответвление газопровода  
 к 30 земельным участкам по ул.Речная в д.Онбия Заинского муниципального района РТ»



Масштаб 1:10000

Используемые условные знаки и обозначения:

- |   |  |
|---|--|
| • 138   | - обозначение характерной точки границ объекта |
|  | - граница объекта                              |
|  | - граница кадастрового квартала                |
|  | - граница муниципального образования           |
|  | - граница земельного участка                   |
| 16:19:110303  | - номер кадастрового квартала                  |
| 16:19:110302:60   | - кадастровый номер земельного участка         |

## Раздел 4

Схема расположения границ  
 публичного сервитута в целях размещения (строительства с последующей  
 эксплуатацией) линейного объекта газоснабжения «Ответвление газопровода  
 к 30 земельным участкам по ул.Речная в д.Онбия Заинского муниципального района РТ»



Масштаб 1:10000

Используемые условные знаки и обозначения:

- |  |  |
|--|--|
| • 133  | - обозначение характерной точки границ объекта |
| <span style="color: red;">—</span>   | - граница объекта                              |
| <span style="color: green;">—</span>   | - граница кадастрового квартала                |
| <span style="color: purple;">—</span>  | - граница муниципального образования           |
| <span style="border: 1px solid black; display: inline-block; width: 10px; height: 10px;"></span> | - граница земельного участка                   |
| 16:19:110303   | - номер кадастрового квартала                  |
| 16:19:110302:185   | - кадастровый номер земельного участка         |





## Раздел 4

Схема расположения границ  
 публичного сервитута в целях размещения (строительства с последующей  
 эксплуатацией) линейного объекта газоснабжения «Ответвление газопровода  
 к 30 земельным участкам по ул.Речная в д.Онбиа Заинского муниципального района РТ»



Масштаб 1:10000

Используемые условные знаки и обозначения:

- |   |  |
|---|--|
| • 109   | - обозначение характерной точки границ объекта |
|  | - граница объекта                              |
|  | - граница кадастрового квартала                |
|  | - граница муниципального образования           |
|  | - граница земельного участка                   |
| 16:19:110301  | - номер кадастрового квартала                  |
| 16:19:110301:39   | - кадастровый номер земельного участка         |





## Раздел 4

Схема расположения границ  
 публичного сервитута в целях размещения (строительства с последующей  
 эксплуатацией) линейного объекта газоснабжения «Ответвление газопровода  
 к 30 земельным участкам по ул.Речная в д.Онбиа Заинского муниципального района РТ»



Масштаб 1:10000

Используемые условные знаки и обозначения:

- |   |  |
|---|--|
| • 30  | - обозначение характерной точки границ объекта |
|  | - граница объекта                              |
|  | - граница кадастрового квартала                |
|  | - граница муниципального образования           |
|  | - граница земельного участка                   |
| 16:19:110301  | - номер кадастрового квартала                  |
| 16:19:110301:39   | - кадастровый номер земельного участка         |