



ул.Автозаводская, д.1 А, г.Заинск,  
Республика  
Татарстан 423520  
тел. 8(85558)2-80-31,  
2-80-32,2-80-33, 2-80-34  
E-mail: Pzio.Zainsk@tatar.ru

Автозавод урамы, 1 а йорт,  
Зэй шәһәре Татарстан  
Республикасы, 423520  
тел. 8(85558)2-80-31,  
2-80-32,2-80-33, 2-80-34  
E-mail: Pzio.Zainsk@tatar.ru

## РАСПОРЯЖЕНИЕ

« \_\_\_\_ » \_\_\_\_\_ 2024г.

## БОЕРЫК

14.05.2024

№ 448П

### Об установлении публичного сервитута на земельные участки


Рассмотрев заявление Сабирова Б.И., директора ООО ПСК «СТРОЙПРОЕКТ», действующего от имени Общества с ограниченной ответственностью «Газпром трансгаз Казань» по доверенности №710 от 20.12.2023г., ходатайство об установлении публичного сервитута ООО «Газпром трансгаз Казань», в рамках реализации программы подведения газа до границ земельного участка в газифицированных населенных пунктах без привлечения средств граждан в соответствии с Поручением Президента РФ В.В. Путина, в соответствии со статьей 39.37 Земельного кодекса Российской Федерации, статьей 3.6 Федерального закона от 25.10.2001 №137-ФЗ «О введении в действие Земельного кодекса Российской Федерации», Федеральным Законом от 06.10.2003 № 131-ФЗ «Об общих принципах организации местного самоуправления в Российской Федерации», Палата имущественных и земельных отношений Заинского муниципального района

### распоряжается:

1. Установить публичный сервитут в целях размещения линейного объекта газоснабжения местного значения «Ответвление газопровода до границы земельного участка с кадастровым номером 16:19:200106:552. Адрес: РТ, Заинский район, Старо-Мавринское СП» сроком на 49 лет.
2. Обладателем публичного сервитута установить Общество с ограниченной ответственностью «Газпром трансгаз Казань» (ИНН 1600000036, ОГРН 1021603624921, место нахождения: 420073, Российская Федерация, Республика Татарстан, г. Казань, ул. Аделя Кутуя, д. 41) (далее – ООО «Газпром трансгаз Казань»).
3. Утвердить границы публичного сервитута согласно плану границ земельных участков и их частей, в отношении которых устанавливается публичный сервитут (приложение):

- часть земельного участка с кадастровым номером 16:19:200106:542, расположенного по адресу: Республика Татарстан, Заинский муниципальный район, Старо-Мавринское сельское поселение, площадью 49 кв.м.;
  - часть земельного участка с кадастровым номером 16:19:000000:707 (обособленный 16:19:200106:579), расположенного по адресу: Республика Татарстан, Заинский муниципальный район, площадью 2845 кв.м.;
  - часть земельного участка с кадастровым номером 16:19:000000:62 (обособленный 16:19:200106:123), расположенного по адресу: Российская Федерация, Республика Татарстан, Заинский муниципальный район, кв-л 000000, 62, площадью 1053 кв.м.
3. Установить, что плата за публичный сервитут, указанный в пункте 1 настоящего распоряжения, устанавливается на основании статьи 39.46 Земельного кодекса Российской Федерации.
4. ООО «Газпром трансгаз Казань»:
- заключить с правообладателями земельных участков, указанных в приложении к настоящему распоряжению, соглашения об осуществлении публичного сервитута;
  - обратиться в уполномоченный орган с заявлением об утверждении границ охранной зоны в отношении объекта, указанного в пункте 1 настоящего постановления, в соответствии с постановлением Правительства Российской Федерации от 20.11.2000 №878 «Об утверждении Правил охраны газораспределительных сетей»;
  - проводить строительно-монтажные работы на земельных участках в соответствии с графиком производства строительно-монтажных работ;
  - привести земельные участки, указанные в п.1 настоящего распоряжения, в состояние, пригодное для использования, в соответствии с видом разрешенного использования, снести инженерное сооружение, размещенное на основании публичного сервитута, в сроки, установленные статьей 39.50 Земельного кодекса Российской Федерации, после завершения деятельности, для обеспечения которой установлен публичный сервитут.
5. Отделу земельных отношений Палаты имущественных и земельных отношений Заинского муниципального района в установленном законодательством порядке в течение пяти рабочих дней со дня принятия настоящего распоряжения обеспечить:
- размещение настоящего распоряжения на официальном сайте Заинского муниципального района Республики Татарстан в информационно-телекоммуникационной сети «Интернет»;
  - направление копии настоящего распоряжения в орган регистрации прав;
  - направление ООО «Газпром трансгаз Казань» копии настоящего распоряжения, сведения о лицах, являющихся правообладателями земельных участков.
6. Контроль за исполнением настоящего распоряжения оставляю за собой.

**Председатель Палаты**



**Р.Р. Шайхиев**



СВЕДЕНИЯ О СЕРТИФИКАТЕ ЭП

Сертификат: 4084D0C3CC98775A1F6BB8131A46BB3B  
Владелец: Шайхиев Раис Райфович  
Действителен с 29.02.2024

**ГРАФИЧЕСКОЕ ОПИСАНИЕ**

**местоположения границ населенных пунктов, территориальных зон, особо охраняемых природных территорий, зон со особыми условиями использования территории**

**Ответвления газопровода до границы земельного участка кадастровым номером 16:19:200106:552. Адрес: РТ, Заинский район, Старо-Мавринское СП.**

(наименование объекта, местоположение границ которого описано (далее - объект))

**Раздел 1**

**Сведения об объекте**

№п/п	Характеристики объекта	Описание характеристик
1	2	3
1.	Местоположение объекта	РТ, Заинский район, Старо-Мавринское СП.
2.	Площадь объекта +/- величина погрешности определения площади (P +/- Дельта P)	3947 кв. м ± 44
3.	Иные характеристики объекта	Установление публичного сервитута на срок 49 лет для размещения линейного объекта газоснабжения местного значения "Ответвление газопровода до границы земельного участка кадастровым номером 16:19:200106:552. Адрес: РТ, Заинский район, Старо-Мавринское СП". Кадастровые номера земельных участков, в отношении которых установлен публичный сервитут: 16:19:200106:542; ЕЗП 16:19:000000:707 (обособленный 16:19:200106:579); ЕЗП 16:19:000000:62 (обособленный 16:19:200106:123).

**Раздел 2**

**Сведения о местоположении границ объекта**

1. Система координат МСК-16, зона

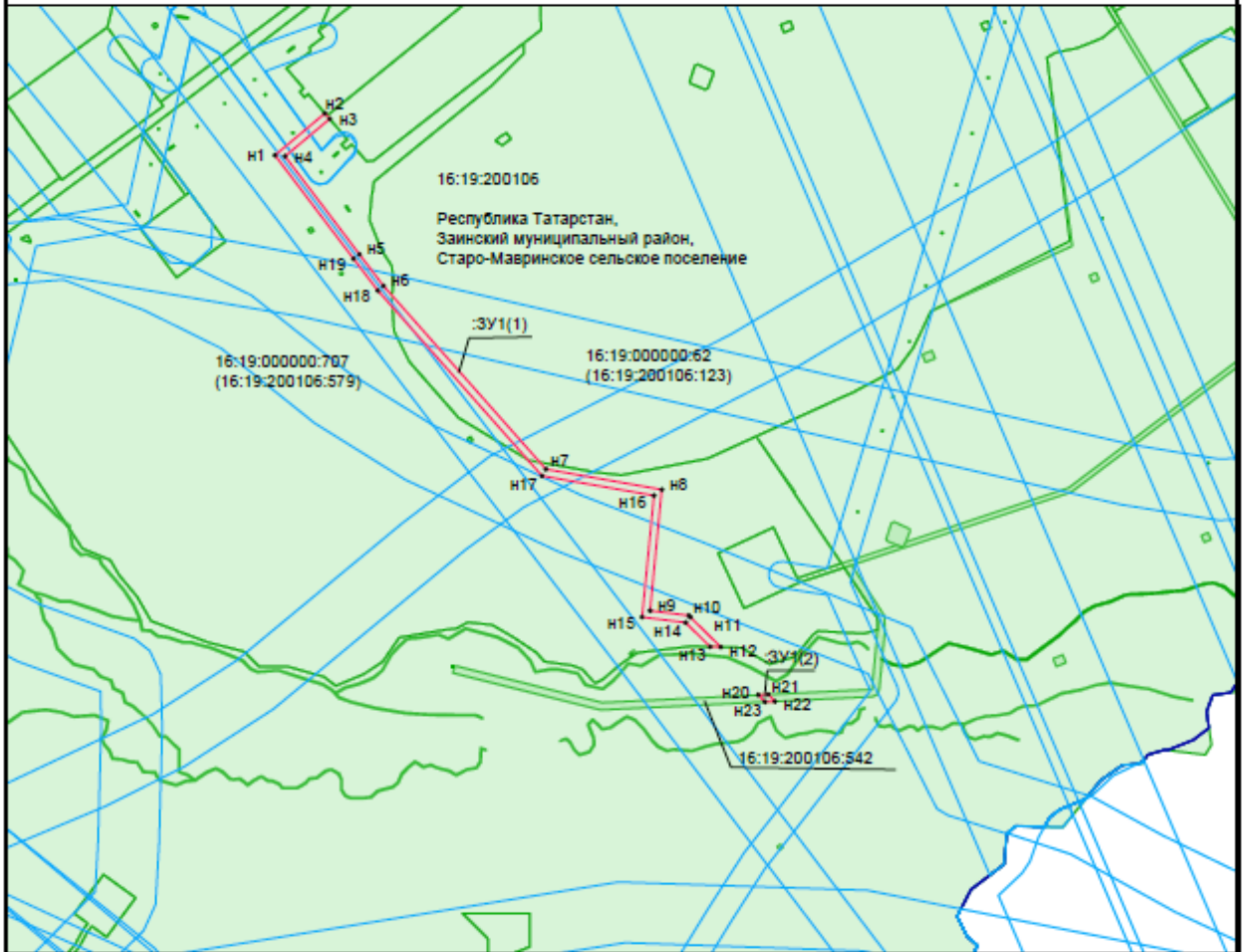
2. Сведения о характерных точках границы объекта

Обозначение характерных точек границ	Координаты, м		Метод определения координат характерной точки	Средняя квадратическая погрешность положения характерной точки (M <sub>t</sub> ), м	Описание обозначения точки на местности (при наличии)
	X	Y			
1	2	3	4	5	6
(1)					
н1	394879.55	2301891.01	Аналитический метод	0.20	-
н2	394913.86	2301931.93	Аналитический метод	0.20	-
н3	394909.26	2301935.87	Аналитический метод	0.20	-
н4	394878.62	2301899.25	Аналитический метод	0.20	-

н5	394798.32	2301960.18	Аналитический метод	0.20	-
н6	394772.36	2301979.91	Аналитический метод	0.20	-
н7	394622.17	2302112.81	Аналитический метод	0.20	-
н8	394605.47	2302207.72	Аналитический метод	0.20	-
н9	394506.09	2302198.18	Аналитический метод	0.20	-
н10	394502.17	2302229.89	Аналитический метод	0.20	-
н11	394500.92	2302231.14	Аналитический метод	0.20	-
н12	394476.26	2302255.85	Аналитический метод	0.20	-
н13	394476.48	2302247.12	Аналитический метод	0.20	-
н14	394496.47	2302227.11	Аналитический метод	0.20	-
н15	394500.85	2302191.65	Аналитический метод	0.20	-
н16	394600.52	2302201.22	Аналитический метод	0.20	-
н17	394616.63	2302109.70	Аналитический метод	0.20	-
н18	394768.55	2301975.27	Аналитический метод	0.20	-
н19	394794.69	2301955.40	Аналитический метод	0.20	-
н1	394879.55	2301891.01	Аналитический метод	0.20	-
(2)					
н20	394437.05	2302286.60	Аналитический метод	0.20	-
н21	394437.45	2302294.74	Аналитический метод	0.20	-
н22	394431.72	2302300.33	Аналитический метод	0.20	-
н23	394431.32	2302292.19	Аналитический метод	0.20	-
н20	394437.05	2302286.60	Аналитический метод	0.20	-

### Раздел 3






#### Схема расположения границ публичного сервитута



Масштаб 1:1000

Система Координат МСК-16

Условные обозначения:






	- граница испрашиваемой части земельного участка для установления публичного сервитута
	- границы существующих земельных участков
	- границы кадастровых кварталов
	- характерная точка граница образуемого земельного участка
	- характерная точка границы
16:19:200106:542	- кадастровый номер исходного земельного участка

**Раздел 3**  
**Схема расположения границ публичного сервитута**



Масштаб 1:2000  
Система Координат МСК-16

Условные обозначения:

	- граница испрашиваемой части земельного участка для установления публичного сервитута
	- границам существующих земельных участков
	- границам кадастровых кварталов
	- характерная точка границы образуемого земельного участка
	- характерная точка границам
16:19:200106:542	- кадастровый номер исходного земельного участка