

НГДУ «АЛЬМЕТЬЕВНЕФТЬ»
ОБЩЕСТВО С ОГРАНИЧЕННОЙ ОТВЕТСТВЕННОСТЬЮ
«ГЕОМОНИТОРИНГ»

ПРОЕКТ ПЛАНИРОВКИ И ПРОЕКТ МЕЖЕВАНИЯ
ТЕРРИТОРИИ ЛИНЕЙНОГО ОБЪЕКТА

Заинский муниципальный район

«РЕКОНСТРУКЦИЯ СИСТЕМЫ НЕФТЕСБОРА И ППД
РОМАШКИНСКОГО
НЕФТЯНОГО МЕСТОРОЖДЕНИЯ. I ЭТАП»

Основная часть

Казань 2018

УТВЕРЖДЕН

ПРОЕКТ ПЛАНИРОВКИ И ПРОЕКТ МЕЖЕВАНИЯ
ТЕРРИТОРИИ ЛИНЕЙНОГО ОБЪЕКТА

Заинский муниципальный район

**«РЕКОНСТРУКЦИЯ СИСТЕМЫ НЕФТЕСБОРА И ППД
РОМАШКИНСКОГО
НЕФТЯНОГО МЕСТОРОЖДЕНИЯ. I ЭТАП»**

Основная часть

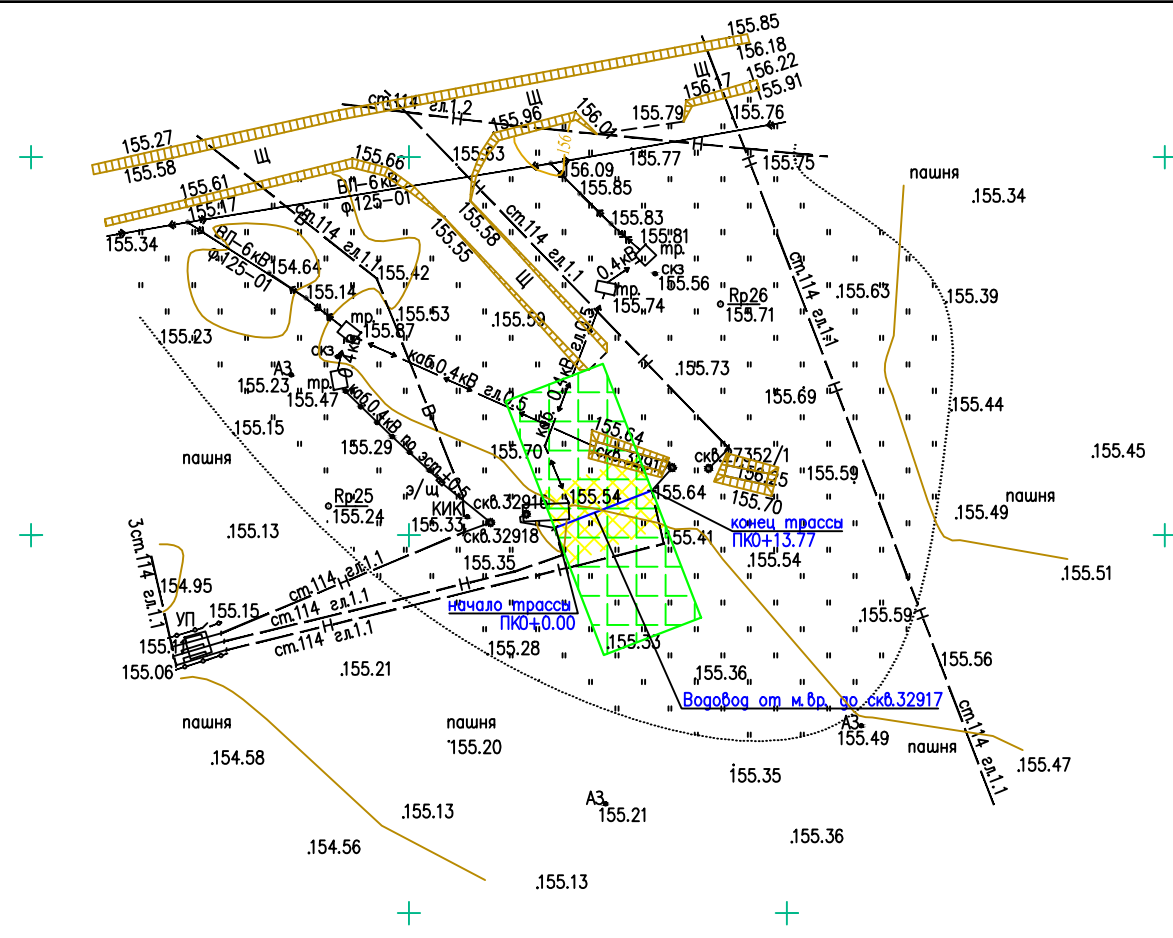
Генеральный директор

И.А. Шемонаев













ГИП

А.М. Ишмухаметова

Казань 2018






УСЛОВНЫЕ ОБОЗНАЧЕНИЯ

-  изолинии рельефа;
-  нефтепроводы;
-  водоводы;
-  газопроводы;
-  теплосети;
-  ВЛ-10 кВ/6 кВ;
-  дорога (щебень);
-  дорога (асфальт);
-  дорога (грунт);
-  проектируемый земельный участок;
-  проектируемый водовод;
-  санитарно-защитная зона проектируемых линейных объектов;

Система высот Балтийская; Система координат МСК-16

Взам. инв. N
Подп. и дата
Инв. N подл.

Графические материалы													
«Реконструкция системы нефтесбора и ППД Ромашкинского нефтяного месторождения. I этап»													
Изм.	Кол.уч.	Лист	N док.	Подпись	Дата								
Ген.директор													
ГИП													
<table border="1" style="width: 100%; border-collapse: collapse;"> <tr> <td style="width: 25%;">Проект планировки территории и проект межевания территории (Основная часть)</td> <td style="width: 10%;">Стадия</td> <td style="width: 10%;">Лист</td> <td style="width: 10%;">Листов</td> </tr> <tr> <td style="text-align: center;">П</td> <td style="text-align: center;">1</td> <td style="text-align: center;">1</td> <td></td> </tr> </table>						Проект планировки территории и проект межевания территории (Основная часть)	Стадия	Лист	Листов	П	1	1	
Проект планировки территории и проект межевания территории (Основная часть)	Стадия	Лист	Листов										
П	1	1											
<p>Графические материалы. Зайинский муниципальный район, в границах Урсавеевского сельского поселения. М 1:1000.</p>													
				 ООО "Геомониторинг"									

ВВЕДЕНИЕ

Документация по планировке территории – Проект планировки территории и проект межевания в его составе, предусматривающий размещение линейных сооружений объекта «Реконструкция системы нефтесбора и ППД Ромашкинского нефтяного месторождения. I этап» разработана согласно требованиям законодательных актов и рекомендаций нормативных документов. Все главы и графические схемы разрабатывались согласно Постановлению № 564 от 12 мая 2017 г. «Об утверждении Положения о составе и содержании проектов планировки территории, предусматривающих размещение одного или нескольких линейных объектов»

Проект состоит из основной части, которая подлежит утверждению. При подготовке документации по планировке территорий осуществляется разработка проектов планировки территорий, проектов межевания территорий для данного объекта.

Согласно Градостроительному кодексу РФ (глава 5) от 29.12.2004 № 190-ФЗ и других нормативных и правовых актов разработка проектной документации для строительства или реконструкции линейных объектов должна осуществляться на основании проекта планировки и проекта межевания территории.

Согласно п. 2 (в) «Положения о составе разделов проектной документации и требованиях к их содержанию», утвержденного постановлением Правительства Российской Федерации от 16.02.2008 г. № 87, к линейным объектам относятся автомобильные и железные дороги, линии связи, линии электропередачи, магистральные трубопроводы и другие подобные объекты.

Проект планировки и межевания территории линейного объекта выполнен в соответствии с действующей законодательно-нормативной и методической документацией Российской Федерации: Градостроительного кодекса Российской Федерации № 190-ФЗ от 29.12.2004 г. (ред. от 28.07.2012 г.); СНиП 11-04-2003 «Инструкции о порядке разработки, согласования, экспертизы и утверждения градостроительной документации (утв. Постановлением Госстроя РФ от 29.10.2002 г., №150)»; СП 42.13330.2011 «Градостроительство. Планировка и застройка городских и сельских поселений» и др. нормативно-технической документации, в соответствии с требованиями технических регламентов, градостроительных регламентов с учетом границ территорий объектов культурного наследия, включенных в единый государственный реестр объектов культурного наследия (памятников истории и культуры) народов РФ, границ территорий вновь выявленных объектов культурного наследия, границ зон с особыми условиями использования территорий и др.

Взам. инв. №							Лист					
Подп. и дата							Изм	Кол.	Лист	№ док	Подп.	Дата
Инд. № подл												
							5					